

ROMANIA  
JUDETUL COVASNA  
PRIMARIA ORASULUI BARAOLT  
*Compartimentul de urbanism amenajarea teritoriului  
si disciplina in constructii*  
Nr. 5046 / 25.08.2021

VIZAT PRIMAR  
Benedek Huszár János




### Proces verbal de afisare

Subsemnatul Laszlo Sandor, Arhitect Sef la Primaria Oraşului Baraolt, în data de 25.08.2021 am afişat la avizierul Primăriei Baraolt, şi situl oficial al Oraşului Baraolt documentaţia de parcelare si planul de parcelare "TELEK" vizat de OCPI Covasna întocmit de TOPO DALPHI S.R.L.

Documentaţia poate fi consultată la avizierul Primăriei Baraolt, biroul de urbanism sau pe situl Oficial al Oraşului Baraolt sectiunea transparenţă decizională, iar sugestile şi reclamaţiile se pot depune la registratura Primăriei Baraolt sau la dresa de email [primaria@primariabaraolt.ro](mailto:primaria@primariabaraolt.ro) până la data de 25.10.2021.

Arhitect Şef  
László Sándor





**TOPO-DALPI SRL**

**Autorizatia: RO-B-J nr. 1647/23.09.2019**  
**ing. Nagy Alpar**

**Autorizatia: RO-CV-F nr. 0034/25.10.2011**  
**Chilieni, str. Campului nr. 25**

**email: [alparnagy@yahoo.com](mailto:alparnagy@yahoo.com)**

**Tel. 0751051863**

JUDEȚUL COVASNA  
PRIMĂRIA ORAȘULUI BARAOLT  
REGISTRATURA GENERALĂ  
Nr. 5046 din 25.08.2021  
Doc. Nr. ....

Catre,

Primaria Orasului Baraolt

Subsemnatul ing. Nagy Alpar, cu domiciliul in loc. Chilieni, str. Campului nr. 25, jud. Covasna, in calitate de reprezentant al Topo-Dalpi SRL, cu sediul in loc. Chilieni, str. Campului nr. 25, jud. Covasna, persoana juridica autorizata de ANCPI prin Certificat de autorizare Seria B nr. 923, Clasa III prin prezenta va rog sa procedati spre afisare planul de parcelare din extr. Baraolt, T 11 – A 977 – Trup "TELEK" avizat de catre OCPI Covasna cu nr. 24064/17.08.2021, conform ord. 1427/2017.

Va multumesc anticipat.

Data: 19.08.2021

Topo-Dalpi SRL

Ing. Nagy Alpar





**Oficiul de Cadastru și Publicitate Imobiliară COVASNA**  
**Biroul de Cadastru și Publicitate Imobiliară Sfantu Gheorghe**  
 Adresa: Localitate: Municipiul Sfantu gheorghe, Adresa: Strada 1 decembrie 1918 ,  
 nr. 3. Cod postal: 520008 , Tel: 0267314578

Nr.	24064
Ziua	17
Luna	08
Anul	2021

## REFERAT DE ADMITERE

(Prima inregistrare imobil)

Domnului/Doamnei ORASUL BARAOLT  
 Domiciliul Loc. Baraolt, Nr. 2, Jud. Covasna

Referitor la cererea inregistrată sub numărul **24064** din data **17-08-2021**, vă informăm:

In urma solicitării dumneavoastră privind recepția documentației cadastrale de primă inregistrare, vă comunicăm următoarele:

Analizand documentația depusă spre recepție, s-a constatat că identificarea și localizarea amplasamentului a fost realizată cu respectarea prevederilor regulamentelor in vigoare și in consecință, imobilele au fost inregistrate provizoriu in evidența OCPI COVASNA cu numerele cadastrale:

- 1) **28107**, Jud. Covasna, T 11 A 977/1, UAT Baraolt, tarlăua 11, parcela 977/1, nr. titlu de proprietate 37893, in suprafață măsurată de 2600 mp și suprafață din acte 2600 mp
- 2) **28108**, Jud. Covasna, T 11 A 977/2, UAT Baraolt, tarlăua 11, parcela 977/2, nr. titlu de proprietate 37578, in suprafață măsurată de 1100 mp și suprafață din acte 1100 mp
- 3) **28109**, Jud. Covasna, T 11 A 977/3, UAT Baraolt, tarlăua 11, parcela 977/3, nr. titlu de proprietate 37740, in suprafață măsurată de 2000 mp și suprafață din acte 2000 mp
- 4) **28110**, Jud. Covasna, T 11 A 977/4, UAT Baraolt, tarlăua 11, parcela 977/4, nr. titlu de proprietate 43300, in suprafață măsurată de 900 mp și suprafață din acte 900 mp
- 5) **28111**, Jud. Covasna, T 11 A 977/5, UAT Baraolt, tarlăua 11, parcela 977/5, nr. titlu de proprietate 38512, in suprafață măsurată de 2200 mp și suprafață din acte 2200 mp
- 6) **28112**, Jud. Covasna, T 11 A 977/6, UAT Baraolt, tarlăua 11, parcela 977/6, nr. titlu de proprietate 37644, in suprafață măsurată de 4200 mp și suprafață din acte 4200 mp
- 7) **28113**, Jud. Covasna, T 11 A 977/7, UAT Baraolt, tarlăua 11, parcela 977/7, in suprafață măsurată de 3600 mp și suprafață din acte 3600 mp
- 8) **28114**, Jud. Covasna, T 11 A 977/8, UAT Baraolt, tarlăua 11, parcela 977/8, nr. titlu de proprietate 44831, in suprafață măsurată de 700 mp și suprafață din acte 700 mp
- 9) **28115**, Jud. Covasna, T 11 A 977/9, UAT Baraolt, tarlăua 11, parcela 977/9, nr. titlu de proprietate 38030, in suprafață măsurată de 3500 mp și suprafață din acte 3500 mp
- 10) **28116**, Jud. Covasna, T 11 A 977/10, UAT Baraolt, tarlăua 11, parcela 977/10, nr. titlu de proprietate 38332, in suprafață măsurată de 1700 mp și suprafață din acte 1700 mp
- 11) **28117**, Jud. Covasna, T 11 A 977/12, UAT Baraolt, tarlăua 11, parcela 377/12, in suprafață măsurată de 11356 mp și suprafață din acte 11356 mp
- 12) **28118**, Jud. Covasna, T 11 A 977/14, UAT Baraolt, tarlăua 11, parcela 977/14, nr. titlu de proprietate 43717, in suprafață măsurată de 2000 mp și suprafață din acte 2000 mp

Imobilele au fost inregistrate in planul cadastral intretinut de OCPI.

### MENȚIUNI:

Vă rugăm să atașați acest document la cererea care va fi depusă pentru inscrierea imobilelor in Cartea Funciară.

Certific că informațiile din prezentul extras sunt conforme cu datele din planul cadastral de carte funciară al OCPI COVASNA la data: 18-08-2021.

Situația prezentată poate face obiectul unor modificări ulterioare, in condițiile Legii cadastrului și a publicității imobiliare nr. 7/1996, republicată, cu modificările și completările ulterioare.

**Inspector**  
**LAZAR-AUREL POP**

Aurel-Lazar  
 Pop

Semnat digital de Aurel-  
 Lazar Pop  
 Data: 2021.08.18 09:10:15  
 +03'00'

**TABEL PARCELAR**  
 (include toate imobilele din tarla)

Nr. tarla	Nr. crt. (ordinea în tarla)	Nr. cadastral initial	Nr. carte funciara	Nr. parcelă/ (nr. topografic)	Nr. Cad / Nr. CF	Suprafata parcela din act (mp)	Categoria de folosinta din act	Suprafata totala din act (mp)	Suprafata totala imobil determinata (mp)	Numele și prenumele proprietarului	Act de proprietate (nr./data)	Observatii
0	1	2	3	4	5	6	7	8	9	10	11	15
11	1			977/1		2600	A	2600	2600	BENEDEK KAROLY	TP 37893	
11	2			977/2		1100	A	1100	1100	BENEDEK LAJOS	TP 37578	
11	3			977/3		2000	A	2000	2000	SZABÓ JOZSEF SZABÓ ROZA	TP 37740	
11	4			977/4		900	A	900	900	TORDAI ARPAD	TP 43300	
11	5			977/5		2200	A	2200	2200	SZABÓ BELA SZABO ANNA	TP 38512	
11	6			977/6		4200	A	4200	4200	BAJCSI IREN	TP 37644	
11	7			977/7		3600	A	3600	3600	Teren afiat la dispozitia Comisiei locale.	REZERVA	
11	8			977/8		700	A	700	700	TORDAI ROZA	TP 44831	
11	9			977/9		3500	A	3500	3500	SZABO LAJOS SZABO MARGIT SZABO DAVID	TP 38030	
11	10			977/10		1700	A	1700	1700	JÓZSA SARA	TP 38332	
11	11		27789	977/11		3841	A	3841	3841	BIBORTENI AQUA SRL	Contract de vanzare cumparare nr. 2744/13.10.2020	
11	12			977/12		11356	A	11356	11356	Teren afiat la dispozitia Comisiei locale.	REZERVA	
11	13			977/14		2000	A	2000	2000	VERES VILMOS	TP 43717	
TOTAL						39697		39697	39697			


 Presedinte  
 .....  
 OCPI (receptie)

 Data:  
 18.05.2021

 Semnat digital de  
**Aurel-Lazar Pop**  
 Data: 2021.08.18  
 09:12:23 +03'00'

Valabil doar insotit de planșă parcelar receptionat

Intocmit



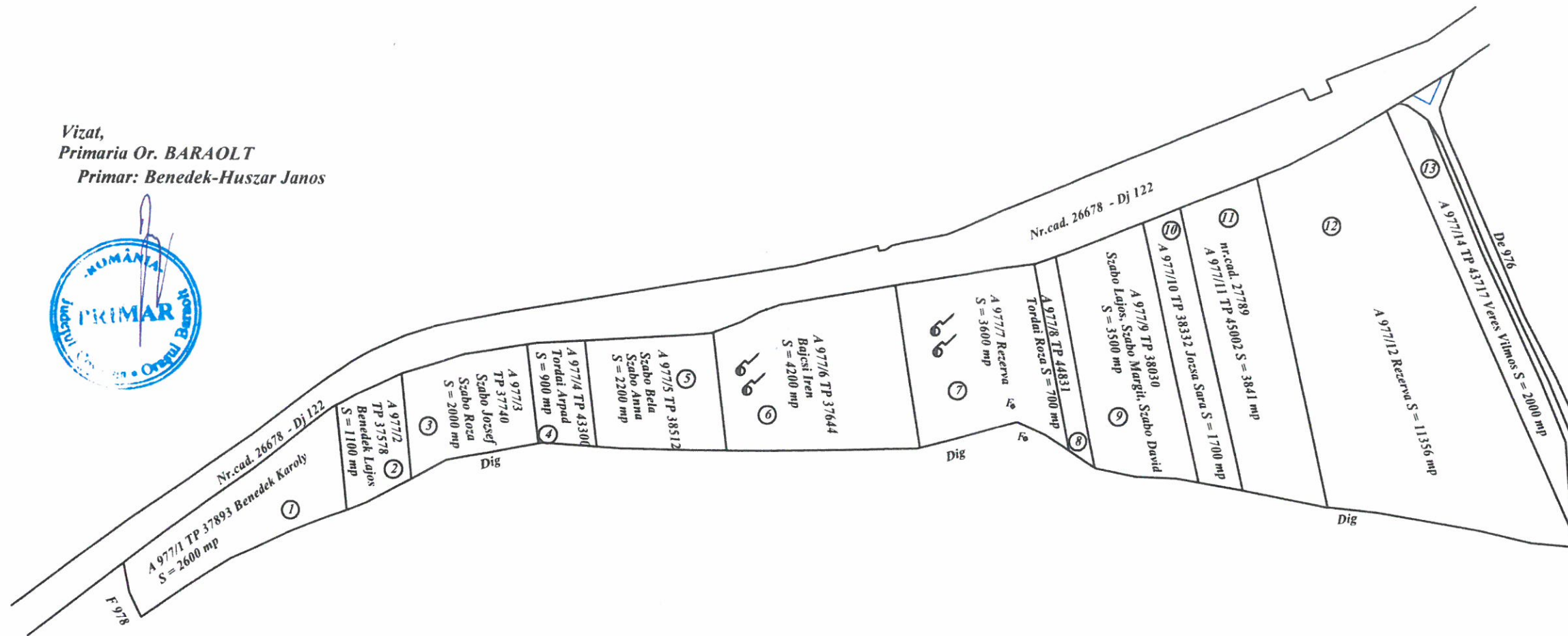
Topo-Dalpi SRL : RO-B-111.1647

 Digitally signed  
 by NAGY ALPAR  
 Date: 2021.08.17  
 08:57:13 +03'00'

 Nr. 0034/25.10.2011  
 NAGY ALPAR

Plan de parcelare  
 Scara : 2.000  
 Extr. BARAOLT, T 11 - A 977 - Trup "TELEK"

Vizat,  
 Primaria Or. BARAOLT  
 Primar: Benedek-Huszar Janos



Intocmit,

Topo-Dalpi SRL : RO-B-J nr. 1647  
 ing. Nagy Alpar : RO-CV-F nr. 0034

Se confirma suprafata din masuratori si  
 introducerea imobilului in baza de date  
 (data si parafa OCPI)

**NAGY ALPAR** Digitally signed  
 by NAGY ALPAR  
 Date:  
 2021.08.17  
 08:56:44 +03'00'



Semnat digital de  
**Aurel-Lazar Pop**  
 Data: 2021.08.18  
 09:09:30 +03'00'

Nr. crt. (ordinea din tarla)	Nr. cadastral atribuit
1	28107
2	28108
3	28109
4	28110
5	28111
6	28112
7	28113
8	28114
9	28115
10	28116
11	27789
12	28117
13	28118

Prezentul plan parcelar este valabil insotit de Tabelul Parcelar

# ROMANIA

COMISIA JUDEȚEANĂ PENTRU STABILIREA DREPTULUI  
DE PROPRIETATE ASUPRA TERENURILOR

Județul..... COVASNA .....

Codul

Nr. .... 37893 .....

## TITLU DE PROPRIETATE

Comisia județeană pentru stabilirea dreptului de proprietate asupra terenurilor, constituită în baza Ordinului prefectului nr. .... / 19.01.2002, analizând propunerile comisiei comunale / orașenești / municipale, în baza prevederilor Legii nr. 18/1991, ale Legii nr. 169/1997 și ale Legii nr. 1/2000, cu modificările ulterioare

### DECLARĂ BENEDEK J. KAROLY

Cetățeanul (a).....

(moștenitorii defunctului) (ei).....

din satul ..... comuna, orașul, municipiul..... BARAOLT

județul ..... COVASNA .....

primește în proprietate o suprafață totală

de ..... 3 ..... ha ..... 6500 ..... mp, din care :

- prin reconstituirea dreptului de proprietate ..... 3 ..... ha ..... 6500 ..... mp

- prin constituirea dreptului de proprietate ..... 0 ..... ha ..... 0000 ..... mp

BIBORTENI

situată pe teritoriul satului ..... comunei, orașului, municipiului

BARAOLT

..... structurată și amplasată conform anexei/anexelor

Proprietarul va exercita asupra celor de mai sus, toate drepturile și obligațiile ce decurg din lege.

PREFECT,  
HORIA GRAMA



SECRETAR GENERAL  
AL PREFECTURII,  
CIRLANESCU NICOLAE



DIRECTOR GENERAL  
AL OFICIULUI JUDEȚEAN  
DE CADASTRU  
GEODEZIE ȘI CARTOGRAFIE,

ing. FELICIAN URSACH



Valabil însoțit de anexă

2002

## SUPRAFATA PRIMITA IN PROPRIETATE

## A. Suprafata primită în extravilan

Nr. crt.	Categoria de folosință	Nr. topografic		Suprafață		Vecinătăți				Observații
		Tarla (Solă)	Parcelă	ha	m <sup>2</sup>	Nord	Est	Sud	Vest	
1.	Arabil	13	1130/11	0	2800	DRUM	DRUM	DRUM	SZABO KAROLY	Koveshes-td
		13	1115/74	0	2100	HR	MOLNAR ERZSEBET	DRUM	OSZVATH ATILA	Sziszepatek
		13	1094/26	0	5600	DRUM	NAGY VIOLA	DRUM	TORDAI ILONA	Vasbony II
		13	1094/40	0	2200	DRUM	SZABO JOZSEF	VIRAG EMILA	BARTALIS ERZSEBET	Vasbony III
		11	992/39	0	7400	TOTH VILMA	JAKAB BELA	JAKAB ETELKA	DRUM	Vasott
		11	977/1	0	2600	DRUM	BENEDEK LAJOS	HC	BENEDEK LUIZA	Telek
2.	Vii									
3.	Livezi									
4.	Pășuni									
5.	Fânețe	11	1020/26	0	3500	DRUM	BENEDEK LAJOS	DRUM	SZABO KAROLY	Kenderes
		15	1308/26	0	5300	COMP BIBORTENI	JAKAB MIHALY	DIMENY ANDRAS	OSZVATH ANNA	Mezőváros
		11	1006/1	0	5000	HR	BARDOZ ZOLTAN	DRUM	DRUM	Felsőváros
6.	Păduri									
7.	Alte terenuri neagricole									
TOTAL:				3	6500					

## B. Suprafata primită în intravilan

Nr. crt.	Categoria de folosință	Nr. topografic		Suprafață		Vecinătăți				Observații
		Tarla (Solă)	Parcelă	ha	m <sup>2</sup>	Nord	Est	Sud	Vest	
1.	Arabil									
2.	Vii									
3.	Livezi									
4.	Pășuni									
5.	Fânețe									
6.	Curți, construcții									
7.	Alte terenuri									
TOTAL:				0	0					

TOTAL GENERAL (A+B) 3 ha 6500 mp

din care:

Arabil 2 ha 2700 mp

Vii 0 ha 0 mp

Livezi 0 ha 0 mp

Pășuni 0 ha 0 mp

Fânețe 1 ha 3800 mp

Păduri 0 ha 0 mp

Curți, construcții 0 ha 0 mp

Alte terenuri 0 ha 0 mp

2 A/38

CONFIRM VERIFICAREA  
DATELOR ÎNSCRISE  
Csoma Márta Rozália

Csoma

# ROMANIA

COMISIA JUDEȚEANĂ PENTRU STABILIREA DREPTULUI  
DE PROPRIETATE ASUPRA TERENURILOR

Județul..... COVASNA

Codul

Nr. .... 37578

## TITLU DE PROPRIETATE

Comisia județeană pentru stabilirea dreptului de proprietate asupra terenurilor, constituită în baza Ordinului prefectului nr. 19.01.2002, analizând propunerile comisiei comunale / orașenești / municipale, în baza prevederilor Legii nr. 18/1991, ale Legii nr. 169/1997 și ale Legii nr. 1/2000, cu modificările ulterioare

### DECLARĂ BENEDEK J. LAJOS

Cetățeanul (a).....

BENEDEK \_ ILONA

(moștenitorii defunctului) (ei).....

BARAOLT

din satul..... comuna, orașul, municipiul.....

COVASNA

județul..... primește în proprietate o suprafață totală

de..... 1 ha 8700 mp, din care :

- prin reconstituirea dreptului de proprietate ..... 1 ha 8700 mp

- prin constituirea dreptului de proprietate ..... 0 ha 0000 mp

BIBORTENI

situată pe teritoriul satului..... comunei, orașului, municipiului  
BARAOLT

structurată și amplasată conform anexei/anexelor

Proprietarul va exercita asupra celor de mai sus, toate drepturile și obligațiile ce decurg din lege.

PREFECT,

HORIA GRAMA



SECRETAR GENERAL  
AL PREFECTURII,  
CIRLĂNESCU NICOLAE

jurist



DIRECTOR GENERAL  
AL OFICIULUI JUDEȚEAN  
DE CADASTRU  
GEODEZIE ȘI CARTOGRAFIE,

mg FELICIAN URSACHE



Valabil însoțit de anexă

2002



## SUPRAFATA PRIMITA IN PROPRIETATE

### A. Suprafața primită în extravilan

Nr. crt.	Categoria de folosință	Nr. topografic		Suprafață		Vecinătăți				Observații
		Tarla (Solă)	Parcelă	ha	m <sup>2</sup>	Nord	Est	Sud	Vest	
1.	Arabil	11	983/1/1	1	4400	SZABO MARGIT	DOMOKOS ARPAD	DC	VERES MARGIT	Dungăteț
		11	977/2	0	1100	DJ	SZABO ROZALIA	HR	BENEDEK KAROLY	Telek
		11	1020/25	0	3200	BENEDEK KAROLY	DE	SZABO DAVID	MOLNAR ANTAL	Kenderesőj
<b>TOTAL:</b>				1	8700					

### B. Suprafața primită în intravilan

Nr. crt.	Categoria de folosință	Nr. topografic		Suprafață		Vecinătăți				Observații
		Tarla (Solă)	Parcelă	ha	m <sup>2</sup>	Nord	Est	Sud	Vest	
<b>TOTAL:</b>				0	0					

<b>TOTAL GENERAL (A+B)</b>	1 ha	8700 mp
din care:		
Arabil	1 ha	8700 mp
Vii	0 ha	0 mp
Livezi	0 ha	0 mp
Pășuni	0 ha	0 mp
Fânețe	0 ha	0 mp
Păduri	0 ha	0 mp
Curți, construcții	0 ha	0 mp
Alte terenuri	0 ha	0 mp

3/34

SECRETARUL  
SĂLII ÎNSUȘII  
Măria Bănele

*(Signature)*

# ROMANIA

COMISIA JUDEȚEANĂ PENTRU STABILIREA DREPTULUI  
DE PROPRIETATE ASUPRA TERENURILOR

Județul.....COVASNA.....

Codul 1 4

Nr. ....37740.....

## TITLU DE PROPRIETATE

Comisia județeană pentru stabilirea dreptului de proprietate asupra terenurilor, constituită în baza Ordinului prefectului nr. ....5...../.....19.01.2002....., analizând propunerile comisiei comunale / orășenești / municipale, în baza prevederilor Legii nr. 18/1991, ale Legii nr. 169/1997 și ale Legii nr. 1/2000, cu modificările ulterioare

### DECLARĂ

SZABÓ S. JÓZSEF; SZABÓ S. ROZA

Cetățeanul (a).....

(moștenitorii defunctului) (ei).....

din satul..... comuna, orașul, municipiul..... BARAOLT

județul..... COVASNA..... primește în proprietate o suprafață totală de..... 4..... ha..... 0300..... mp, din care:

- prin reconstituirea dreptului de proprietate..... 4..... ha..... 0300..... mp

- prin constituirea dreptului de proprietate..... 0..... ha..... 0000..... mp

situată pe teritoriul satului..... BIBORTENI..... comunei, orașului, municipiului

BARAOLT..... structurată și amplasată conform anexei/anexelor

Proprietarul va exercita asupra celor de mai sus, toate drepturile și obligațiile ce decurg din lege.

PREFECT,  
HORIA GRAMA



SECRETAR GENERAL  
AL PREFECTURII,  
CIRLĂNESCU NICOLAE



DIRECTOR GENERAL  
AL OFICIULUI JUDEȚEAN  
DE CADASTRU  
GEODEZIE ȘI CARTOGRAFIE,

ing. FELICIAN URSACH



Valabil însoțit de anexă

2002

## SUPRAFAȚA PRIMITA IN PROPRIETATE

## A. Suprafața primită în extravilan

Nr. crt.	Categoria de folosință	Nr. topografic		Suprafață		Vecinătăți				Observații
		Tarla (Solă)	Parcelă	ha	m <sup>2</sup>	Nord	Est	Sud	Vest	
1.	Arabil	13	1130/3	0	2800	DRUM	SZABO VILMA	DC 1135	SZABO GASPAR	Köveshegy
		14	1252/2	0	5600	DRUM	SZABO VILMA	DRUM	SZABO KAROLY	Fosztó
		13	1094/23	0	5600	DRUM	BERTALAN ANDRAS	DRUM	BERTALAN KALMAN	Vasbánya
		11	977/3	0	2000	DJ 980	TORDAI ARPAD	HC	BENEDEK LAJOS	Telek
		11	1020/33	0	7200	SZABO KAROLY	DRUM	SZABO LAJOS	JACOB GIZELLA	Kendőrlesei
		11	992/44	0	8000	MOLNAR ERZSEBET	JAKABMHALY	SZABO KAROLY	DRUM	Vágot
		11	1006/17	0	5600	DRUM	DRUM	DRUM	BERTALAN KALMAN	Szegényszer
2.	Vii									
3.	Livezi									
4.	Pășuni									
5.	Fânețe									
6.	Păduri									
7.	Alte terenuri neagricole									
TOTAL:				3	6800					

## B. Suprafața primită în intravilan

Nr. crt.	Categoria de folosință	Nr. topografic		Suprafață		Vecinătăți				Observații
		Tarla (Solă)	Parcelă	ha	m <sup>2</sup>	Nord	Est	Sud	Vest	
1.	Arabil									
2.	Vii									
3.	Livezi									
4.	Pășuni									
5.	Fânețe									
6.	Curți, construcții									
7.	Alte terenuri									
TOTAL:				0	0					

TOTAL GENERAL (A+B) 3 ha 6800 mp  
 din care:  
 Arabil 3 ha 6800 mp  
 Vii 0 ha 0 mp  
 Livezi 0 ha 0 mp  
 Pășuni 0 ha 0 mp  
 Fânețe 0 ha 0 mp  
 Păduri 0 ha 0 mp  
 Curți, construcții 0 ha 0 mp  
 Alte terenuri 0 ha 0 mp

24134  
 CONFIRM VERIDICITATEA  
 DATELOR ÎNSCRISE  
 Csoma Márta Rozália

Csoma

## SUPRAFAȚA PRIMITĂ ÎN PROPRIETATE

### A. Suprafața primită în extravilan

Nr. crt.	Categoria de folosință	Nr. topografic		Suprafață		Vecinătăți				Observații
		Tarla (Solă)	Parcelă	ha	m <sup>2</sup>	Nord	Est	Sud	Vest	
1.	Arabil	11	985/1/13	0	3500	BERTALAN KALMAN	DRUM	KOPACZ VILMA	VERESS VILMA	Dungă foto
2.	Vii									
3.	Livezi									
4.	Pășuni									
5.	Fânețe									
6.	Păduri									
7.	Alte terenuri neagricole									
<b>TOTAL:</b>				0	3500					

### B. Suprafața primită în intravilan

Nr. crt.	Categoria de folosință	Nr. topografic		Suprafață		Vecinătăți				Observații
		Tarla (Solă)	Parcelă	ha	m <sup>2</sup>	Nord	Est	Sud	Vest	
1.	Arabil									
2.	Vii									
3.	Livezi									
4.	Pășuni									
5.	Fânețe									
6.	Curți, construcții									
7.	Alte terenuri									
<b>TOTAL:</b>				0	0					

TOTAL GENERAL (A+B)      4 ha              300 mp

din care:

Arabil                              4 ha              300 mp

Vii                                    0 ha              0 mp

Livezi                                0 ha              0 mp

Pășuni                                0 ha              0 mp

Fânețe                                0 ha              0 mp

Păduri                                0 ha              0 mp

Curți, construcții              0 ha              0 mp

Alte terenuri                        0 ha              0 mp

21134

CONFIRM VERIDICITATEA  
DATELOR ÎNSCRISE  
Csoma Márta Rozália

*Csoma Márta*

# ROMANIA

COMISIA JUDEȚEANĂ PENTRU STABILIREA DREPTULUI  
DE PROPRIETATE ASUPRA TERENURILOR

Județul..... COVASNA

Codul 14

Nr..... 43300

## TITLU DE PROPRIETATE

Comisia județeană pentru stabilirea dreptului de proprietate asupra terenurilor, constituită în baza Ordinului prefectului nr. 19.01.2002 / analizând propunerile comisiei comunale / orășenești / municipale, în baza prevederilor Legii nr. 18/1991, ale Legii nr. 169/1997 și ale Legii nr. 1/2000, cu modificările ulterioare

### DECLARĂ TORDAI D. ÁRPÁD

Cetățeanul (a).....

ROMÂN, ANNA

(moștenitorii defunctului) (ei).....

BARAOLT

din satul..... comuna, orașul, municipiul.....

COVASNA

județul..... primește în proprietate o suprafață totală

de..... ha..... 2100 mp, din care:

- prin reconstituirea dreptului de proprietate..... 1 ha..... 2100 mp

- prin constituirea dreptului de proprietate..... 0 ha..... 0000 mp

situată pe teritoriul satului..... comunei, orașului, municipiului

BARAOLT

structurată și amplasată conform anexei/anexelor

Proprietarul va exercita asupra celor de mai sus, toate drepturile și obligațiile ce decurg din lege.

PREFECT,

GYORGY ERVIN



SECRETAR GENERAL  
AL PREFECTURII,  
GRIĂNESCU NICUŢAŞ



DIRECTOR GENERAL  
AL OFICIULUI JUDEȚEAN  
DE CADASTRU  
GEODEZIE ȘI CARTOGRAFIE

FRANCIȘCA LIFSAČHI



Valabil însoțit de anexa

2002

## SUPRAFAȚA PRIMITA IN PROPRIETATE

## A. Suprafața primită în extravilan

Nr. crt.	Categorია de folosință	Nr. topografic		Suprafața		Vecinătăți				Observații
		Tarla (Solă)	Parcelă	ha	m <sup>2</sup>	Nord	Est	Sud	Vest	
1	Arabil	13	1077/18	0	4000	SZABO BALAZS	SZABO ATTILA	DI	DI	Reszfé Dei töl Szdras patok? Magyar
		11	977/4	0	900	DI	SZABO BELA	PÁRAI	SZABO ROZALIA	
		13	1115/4	0	2800	DRUM	VERESS FERENC	DRUM	BALLO	
		13	1070/7	0	3100	FARKAS PATAKA	SZABO MARGIT	DI	VERESS LAJOS	
2	Vii									
3	Livezi									
4	Pășuni									
5	Fânețe	15	1308/2/8/1	0	1300	TOKOS ERZSEBET	JAKAB MIHALY	DIMENY ANDRAS	BENEDEK KAROLY	Mezővág
6	Păduri									
7	Alte terenuri neagricole									
TOTAL:				1	2100					

## B. Suprafața primită în intravilan

Nr. crt.	Categorია de folosință	Nr. topografic		Suprafața		Vecinătăți				Observații
		Tarla (Solă)	Parcelă	ha	m <sup>2</sup>	Nord	Est	Sud	Vest	
1	Arabil									
2	Vii									
3	Livezi									
4	Pășuni									
5	Fânețe									
6	Curti, construcții									
7	Alte terenuri									
TOTAL:				0	0					

TOTAL GENERAL (A+B) 1 ha 2100 mp  
din care:  
Arabil 1 ha 800 mp  
Vii 0 ha 0 mp  
Livezi 0 ha 0 mp  
Pășuni 0 ha 0 mp  
Fânețe 0 ha 1300 mp  
Păduri 0 ha 0 mp  
Curti, construcții 0 ha 0 mp  
Alte terenuri 0 ha 0 mp

CONFIRM VERIDICITATEA  
GATELOR INSCRISE  
Debrita Etelka Hujnal

Ramona  
Andrei

Semnat digital de  
Ramona Andrei  
Data: 2021.05.20  
15:10:00 +03'00'

# ROMANIA

COMISIA JUDEȚEANĂ PENTRU STABILIREA DREPTULUI  
DE PROPRIETATE ASUPRA TERENURILOR

Județul.....COVASNA.....

Codul 4

Nr. ....38512.....

## TITLU DE PROPRIETATE

Comisia județeană pentru stabilirea dreptului de proprietate asupra terenurilor, constituită în baza Ordinului prefectului nr. 5 / 19.01.2002, analizând propunerile comisiei comunale / orașenești / municipale, în baza prevederilor Legii nr. 18 / 1991, ale Legii nr. 169 / 1997 și ale Legii nr. 1 / 2000, cu modificările ulterioare

### DECLARĂ

SZABÓ A. BÉLA; SZABÓ J. ANNA

Cetățeanul (a).....

(moștenitorii defunctului) (ei).....

din satul..... comuna, orașul, municipiul..... BARAOLT

județul.....COVASNA..... primește în proprietate o suprafață totală  
de.....2.....ha.....1200.....mp, din care:

- prin reconstituirea dreptului de proprietate.....2.....ha.....1200.....mp

- prin constituirea dreptului de proprietate.....0.....ha.....0000.....mp

situată pe teritoriul satului.....BIBORTENI..... comunei, orașului, municipiului  
BARAOLT

.....structurată și amplasată conform anexe/anexelor

Proprietarul va exercita asupra celor de mai sus, toate drepturile și obligațiile ce decurg din lege.

PREFECT,  
HORIA GRAMA



SECRETAR GENERAL  
AL PREFECTURII,  
CIRLĂNESCU NICOLAE



DIRECTOR GENERAL  
AL OFICIULUI JUDEȚEAN  
DE CADASTRU  
GEODEZIE ȘI CARTOGRAFIE,

ing. FELICIAN URSAÇHE



Valabil însoțit de anexă

2002

## SUPRAFAȚA PRIMITA IN PROPRIETATE

## A. Suprafața primită în extravilan

Nr. crt.	Categoria de folosință	Nr. topografic		Suprafață		Vecinătăți				Observații
		Tarla (Solă)	Parcelă	ha	m <sup>2</sup>	Nord	Est	Sud	Vest	
1.	Arabil	11	949/16/1	0	2300	DRUM	SZABO DANIEL	SZABO BELA	TORDAI ARPAD	Rét II Rét II Telek Megye Kisvölgy
		13	1322/16/1	0	1500	SZABO BELA	SZABO DANIEL	DRUM	TORDAI ARPAD	
		11	977/5	0	2200	DRUM	BAJCSI IREN	CANAL	TORDAI ARPAD	
		11	992/69	0	2800	COMPOS BIBORTENI	OZSVAT ROZA	BOGYOR BELA	BENEDEK DAVID	
		11	1020/12/1	1	2400	BOGYOR ANNA	TORDAI SAMUEL	DRUM	DRUM	
2.	Vii									
3.	Livezi									
4.	Pășuni									
5.	Fânețe									
6.	Păduri									
7.	Alte terenuri neagricole									
TOTAL:				2	1200					

## B. Suprafața primită în intravilan

Nr. crt.	Categoria de folosință	Nr. topografic		Suprafață		Vecinătăți				Observații
		Tarla (Solă)	Parcelă	ha	m <sup>2</sup>	Nord	Est	Sud	Vest	
1.	Arabil									
2.	Vii									
3.	Livezi									
4.	Pășuni									
5.	Fânețe									
6.	Curți, construcții									
7.	Alte terenuri									
TOTAL:				0	0					

TOTAL GENERAL (A+B) 2 ha 1200 mp  
 din care:  
 Arabil 2 ha 1200 mp  
 Vii 0 ha 0 mp  
 Livezi 0 ha 0 mp  
 Pășuni 0 ha 0 mp  
 Fânețe 0 ha 0 mp  
 Păduri 0 ha 0 mp  
 Curți, construcții 0 ha 0 mp  
 Alte terenuri 0 ha 0 mp

CONFIRM VERIDICITATEA  
 DATELOR ÎNSCRISE  
 Csoma Márta Rozália

*Csoma Márta Rozália*



# ROMANIA

COMISIA JUDEȚEANĂ PENTRU STABILIREA DREPTULUI  
DE PROPRIETATE ASUPRA TERENURILOR

Județul... COVASNA.....

Codul 4

Nr. .37644.....

## TITLU DE PROPRIETATE

Comisia județeană pentru stabilirea dreptului de proprietate asupra terenurilor, constituită în baza Ordinului prefectului nr. 5..... / 19.01.2002, analizând propunerile comisiei comunale / orașenești / municipale, în baza prevederilor Legii nr. 18/1991, ale Legii nr. 169/1997 și ale Legii nr. 1/2000, cu modificările ulterioare

### DECLARĂ

BAJCSI J. IRÉN

Cetățeanul (a).....

(moștenitorii defunctului) (ei).....

din satul..... comuna, orașul, municipiul **BARAOLT**

județul **COVASNA**..... primește în proprietate o suprafață totală

de **2**..... ha **1700**..... mp, din care :

- prin reconstituirea dreptului de proprietate **2**..... ha **1700**..... mp

- prin constituirea dreptului de proprietate **0**..... ha **0000**..... mp

situată pe teritoriul satului **BIBORTENI**..... comunei, orașului, municipiului

**BARAOLT**..... structurată și amplasată conform anexe/anexelor

Proprietarul va exercita asupra celor de mai sus, toate drepturile și obligațiile ce decurg din lege.

PREFECT,  
MORIA GRAMA



SECRETAR GENERAL  
AL PREFECTURII,  
CIRIĂNESCU NICOLAI



DIRECTOR GENERAL  
AL OFICIULUI JUDEȚEAN  
DE CADASTRU  
GEODEZIE ȘI CARTOGRAFIE.



Valabil însoțit de anexă

2002

## SUPRAFATA PRIMITA IN PROPRIETATE

### A. Suprafata primita in extravilan

Nr. crt.	Categoria de folosinta	Nr. topografic		Suprafata		Vecinatati				Observatii
		Tarla (Solă)	Parcela	ha	m <sup>2</sup>	Nord	Est	Sud	Vest	
1.	Arabil	11	977/6	0	4200	DJ98C	BARDOZ ZOLTAN	HC	SZABO BELA	Telc
		13	1030/7	0	1600	DE	MATE ARON	SZABO VILMOS	BENEDEK ROZALIA	Szabolcs
		11	1003/3/19	0	3600	BENEDEK JOZSEF	TOTH IREN	TOTH KALMAN	BANDI ISTVAN	Fuzesabod
		11	1005/17	0	2100	DIMENY ROZALIA	BOGYOR VII MOS	BENEDEK JOZSEF	DE	Bogocsi
		13	1108/1	0	4000	BENEDEK JOZSEF	DE	DIMENY ROZALIA	PD	Tirkoszo
		11	1079/1	0	1800	DJ98C	DE	BENEDEK JOZSEF	PR	Hedrich
		11	1069/6	0	900	DE	JOZSA DAVID	FARKAS PATAKA	BENEDEK JOZSEF	Ecsadi
2.	Vii									
3.	Livezi									
4.	Pasuni									
5.	Fanețe	11	1059/3	0	3500	DE	BENEDEK JOZSEF	1061/3	TOTH VILMA	Bogocsi
6.	Paduri									
7.	Alte terenuri neagricole									
TOTAL:				2	1700					

### B. Suprafata primita in intravilan

Nr. crt.	Categoria de folosinta	Nr. topografic		Suprafata		Vecinatati				Observatii
		Tarla (Solă)	Parcela	ha	m <sup>2</sup>	Nord	Est	Sud	Vest	
1.	Arabil									
2.	Vii									
3.	Livezi									
4.	Pasuni									
5.	Fanețe									
6.	Curti. constructii									
7.	Alte terenuri									
TOTAL:				0	0					

TOTAL GENERAL (A-B)      2 ha      1700 mp  
 din care:  
 Arabil                              1 ha      8200 mp  
 Vii                                    0 ha      0 mp  
 Livezi                                0 ha      0 mp  
 Pasuni                                0 ha      0 mp  
 Fanețe                                0 ha      3500 mp  
 Paduri                                0 ha      0 mp  
 Curti. constructii                0 ha      0 mp  
 Alte terenuri                        0 ha      0 mp

Ramona  
Andrei

Semnat digital de  
Ramona Andrei  
Data: 2021.05.20  
15:11:08 +03'00'

# ROMANIA

## COMISIA JUDEȚEANĂ PENTRU STABILIREA DREPTULUI DE PROPRIETATE ASUPRA TERENURILOR

Județul.....COVASNA.....

Codul 1 4

Nr. ....44831.....

# TITLU DE PROPRIETATE

Comisia județeană pentru stabilirea dreptului de proprietate asupra terenurilor, constituită în baza Ordinului prefectului nr. ....5...../.....19.01.2002... analizând propunerile comisiei comunale / orășenești / municipale, în baza prevederilor Legii nr. 18/1991, ale Legii nr. 169/1997 și ale Legii nr. 1/2000, cu modificările ulterioare

## DECLARĂ

TORDAI . ROZA

Cetățeanul (a).....

(moștenitorii defunctului) (ei).....

din satul..... comuna, orașul, municipiul..... BARAOLT

judetel..... COVASNA

primește în proprietate o suprafață totală de..... 3..... ha..... 7200..... mp, din care :

- prin reconstituirea dreptului de proprietate..... 3..... ha..... 7200..... mp

- prin constituirea dreptului de proprietate..... 0..... ha..... 0000..... mp

situată pe teritoriul satului..... BIBORTENI..... comunei, orașului, municipiului

BARAOLT

structurată și amplasată conform anexei/anexelor

Proprietarul va exercita asupra celor de mai sus, toate drepturile și obligațiile ce decurg din lege.

PREFECT,



SECRETAR GENERAL  
AL PREFECTURII,



DIRECTOR GENERAL  
AL OFICIULUI JUDEȚEAN  
DE CADASTRU  
GEODEZIE ȘI CARTOGRAFIE,

ing. Felician URSACHE



Valabil însoțit de anexă

## SUPRAFATA PRIMITA IN PROPRIETATE

## A. Suprafața primită în extravilan

Nr. crt.	Categoria de folosință	Nr. topografic		Suprafață		Vecinătăți				Observ
		Tarla (Solă)	Parcelă	ha	m <sup>2</sup>	Nord	Est	Sud	Vest	
1.	Arabil	15	1326/12	0	2800	DRUM	1326/13	DRUM	1326/11	Sânta Sânta Reszfu Telek, Temető alya Rét
		15	1326/11	0	2100	DRUM	1326/12	DRUM	1326/10	
		11	1002/12	0	3500	DRUM	HC	DRUM	1002/10	
		11	977/8	0	700	DRUM	979/9	DIG	977/7	
		13	1162/9	0	700	DJ 1146	1162/8	HC	1162/10	
		11	957/22	0	2800	DIG	957/23	DRUM	957/21	
2.	Vii									
3.	Livezi									
4.	Pășuni									
5.	Fânețe	11	1005/34	0	2600	1005/35	DRUM	1005/33	1005/22	Balog, Foszto urak-erdeje
		13	1173/1	0	2100	1170/1	HC	PARAU	PDT	
		11	993/20	0	2500	993/20/1	DRUM	993/19	PARAU	
6.	Păduri									
7.	Alte terenuri neagricole									
TOTAL:				1	9800					

## B. Suprafața primită în intravilan

Nr. crt.	Categoria de folosință	Nr. topografic		Suprafață		Vecinătăți				Observ
		Tarla (Solă)	Parcelă	ha	m <sup>2</sup>	Nord	Est	Sud	Vest	
1.	Arabil									
2.	Vii									
3.	Livezi									
4.	Pășuni									
5.	Fânețe									
6.	Curți, construcții									
7.	Alte terenuri									
TOTAL:				0	0					

TOTAL GENERAL (A+B) 1 ha 9800 mp  
din care:  
Arabil 1 ha 2600 mp  
Vii 0 ha 0 mp  
Livezi 0 ha 0 mp  
Pășuni 0 ha 0 mp  
Fânețe 0 ha 7200 mp  
Păduri 0 ha 0 mp  
Curți, construcții 0 ha 0 mp  
Alte terenuri 0 ha 0 mp

CONFIRMAREA  
DATELOR ÎNSCRINATE  
Dobrița, Eredia, Arad

## SUPRAFAȚA PRIMITA IN PROPRIETATE

### A. Suprafața primită în extravilan

Nr. crt.	Categoria de folosință	Nr. topografic	Parcelă	Suprafață		Vecinătăți				Observ
				ha	m <sup>2</sup>	Nord	Est	Sud	Vest	
1.	Arabil									
2.	Vii									
3.	Livezi									
4.	Pășuni									
5.	Fânețe	11	1005/13	0	6500	DRUM	1005/38	1005/14/1	992/10	Dungă 1010 Szegenyszen Dungă mege
		11	1014/30	0	5400	DRUM	1014/23	1014/24	1014/29	
		11	985/2/3	0	5500	985/2/4	985/2/4	985/2/2	PARAU	
6.	Păduri									
7.	Alte terenuri meagricole									
<b>TOTAL:</b>				1	7400					

### B. Suprafața primită în intravilan

Nr. crt.	Categoria de folosință	Nr. topografic	Parcelă	Suprafață		Vecinătăți				Observ
				ha	m <sup>2</sup>	Nord	Est	Sud	Vest	
1.	Arabil									
2.	Vii									
3.	Livezi									
4.	Pășuni									
5.	Fânețe									
6.	Curți, construcții									
7.	Alte terenuri									
<b>TOTAL:</b>				0	0					

**Ramona  
Andrei**

Semnat digital de  
Ramona Andrei  
Data: 2021.05.20  
15:11:36 +03'00'

TOTAL GENERAL (A+B)	3 ha	7200 mp
din care:		
Arabil	1 ha	2600 mp
Vii	0 ha	0 mp
Livezi	0 ha	0 mp
Pășuni	0 ha	0 mp
Fânețe	2 ha	4600 mp
Păduri	0 ha	0 mp
Curți, construcții	0 ha	0 mp
Alte terenuri	0 ha	0 mp

CONFIRMAREA  
DATELOR ÎNSCRINATE  
Dohrița Erelka Hajnal

# ROMANIA

COMISIA JUDEȚEANĂ PENTRU STABILIREA DREPTULUI  
DE PROPRIETATE ASUPRA TERENURILOR

Județul.....COVASNA.....

Codul 1 4

Nr. ....38030.....

## TITLU DE PROPRIETATE

Comisia județeană pentru stabilirea dreptului de proprietate asupra terenurilor, constituită în baza Ordinului prefectului nr. ....5...../.....19.04.2002... analizând propunerile comisiei comunale / orășenești / municipale, în baza prevederilor Legii nr. 18/1991, ale Legii nr. 169/1997 și ale Legii nr. 1/2000, cu modificările ulterioare

### DECLARĂ

SZABÓ \_\_. LAJOS; SZABÓ \_\_. MARGIT;  
Cetățeanul (a).....SZABÓ \_\_. DAVID.....

(moștenitorii defunctului) (ei)..... SZABÓ MIKLÓS. SI. SZABÓ MARIA  
din satul..... comuna, orașul, municipiul..... BARAOLT  
județul..... COVASNA..... primește în proprietate o suprafață totală  
de.....1.....ha.....1900.....mp, din care:  
- prin reconstituirea dreptului de proprietate.....1.....ha.....1900.....mp  
- prin constituirea dreptului de proprietate.....0.....ha.....0000.....mp  
situată pe teritoriul satului..... BIBORTENI..... comunei, orașului, municipiului  
..... BARAOLT..... structurată și amplasată conform anexei/anexelor

Proprietarul va exercita asupra celor de mai sus, toate drepturile și obligațiile ce decurg din lege.

PREFECT

HORIA BRAMA



SECRETAR GENERAL  
AL PREFECTURII

CIRIĂNESCU NICOLAE



DIRECTOR GENERAL  
AL OFICIULUI JUDEȚEAN  
DE CADASTRU

GEODEZIE ȘI CARTOGRAFIE



Valabil însoțit de anexă

2002

## SUPRAFATA PRIMITA IN PROPRIETATE

## A. Suprafata primită în extravilan

Nr. crt.	Categoria de folosință	Nr. topografic		Suprafață		Vecinătăți				Observații
		Tarla (Solă)	Parcelă	ha	m <sup>2</sup>	Nord	Est	Sud	Vest	
1	Arabil	13	1129/4/19	0	2800	SZABO LAJOS	DRUM	SZABO DAVID	SZABO JOLAN	Egresdomb I Egresdomb II Telek
		13	1129/4/20	0	2800	SZABO DAVID	DRUM	SZABO MARGIT	SZABO JOLAN	
		11	977/9	0	3500	DRUM	VERESS VILMOS	HC	TORDAI ROZALIA	
2	Vii									
3	Livezi									
4	Pășuni									
5	Fânețe	11	993/9/1	0	2800	SZABO LAJOS	SZABO DAVID	SZABO FERENC	SZABO DOMOKOS	Urok eideje
6	Păduri									
7	Alte terenuri neagricole									
TOTAL:				1	1900					

## B. Suprafata primită în intravilan

Nr. crt.	Categoria de folosință	Nr. topografic		Suprafață		Vecinătăți				Observații
		Tarla (Solă)	Parcelă	ha	m <sup>2</sup>	Nord	Est	Sud	Vest	
1	Arabil									
2	Vii									
3	Livezi									
4	Pășuni									
5	Fânețe									
6	Curți, construcții									
7	Alte terenuri									
TOTAL:				0	0					

TOTAL GENERAL (A+B) 1 ha 1900 mp  
din care:  
Arabil 0 ha 9100 mp  
Vii 0 ha 0 mp  
Livezi 0 ha 0 mp  
Pășuni 0 ha 0 mp  
Fânețe 0 ha 2800 mp  
Păduri 0 ha 0 mp  
Curți, construcții 0 ha 0 mp  
Alte terenuri 0 ha 0 mp

CONFIRM VERIDICITATEA  
DATELOR ÎNSCRISE  
Ramona Márta Rozália

Ramona  
Andrei

Semnat digital de  
Ramona Andrei  
Data: 2021.05.20  
15:12:06 +03'00'

# ROMANIA

COMISIA JUDEȚEANĂ PENTRU STABILIREA DREPTULUI  
DE PROPRIETATE ASUPRA TERENURILOR

Județul..... COVASNA.....

Codul 1 4

Nr. ....38332.....

## TITLU DE PROPRIETATE

Comisia județeană pentru stabilirea dreptului de proprietate asupra terenurilor, constituită în baza Ordinului prefectului nr. 5/19.01.2002, analizând propunerile comisiei comunale/orășenești/municipale, în baza prevederilor Legii nr. 18/1991, ale Legii nr. 169/1997 și ale Legii nr. 1/2000, cu modificările ulterioare

### DECLARĂ

JÓZSA F. SÁRA

Cetățeanul (a).....

(moștenirii defunctului) (ei)..... JOZSA J. BELA

din satul..... comuna, orașul, municipiul..... BARAOLT

județul..... COVASNA

primeste în proprietate o suprafață totală

de..... 2..... ha..... 8800..... mp, din care:

- prin reconstituirea dreptului de proprietate..... 2..... ha..... 8800..... mp

- prin constituirea dreptului de proprietate..... 0..... ha..... 0000..... mp

situată pe teritoriul satului..... BIBORTENI..... comunei, orașului, municipiului  
BARAOLT

..... structurată și amplasată conform anexei/anexelor

Proprietarul va exercita asupra celor de mai sus, toate drepturile și obligațiile ce decurg din lege.

PREFECT

HORIA GRAMA



SECRETAR GENERAL  
AL PREFECTURII,  
CÎRI ANESCU NICOLAE



Valabil însoțit de anexa

2002

DIRECTOR GENERAL  
AL OFICIULUI JUDEȚEAN  
DE CADASTRU  
GEODEZIE ȘI CARTOGRAFIE

INC. FELICIAN JURSAȘCHE





## SUPRAFATA PRIMITA IN PROPRIETATE

## A. Suprafata primita în extravilan

Nr. crt.	Categoria de folosință	Nr. topografic		Suprafata		Vecinătăți				Observații
		Tarla (Solă)	Parcelă	ha	m <sup>2</sup>	Nord	Est	Sud	Vest	
1.	Arabil	11	957/6	0	8600	CANAL	BORSAL ARPAD	DRUM	BORSAL ZOLTAN	Ret Berc Büdöskút Vasbányos Kurtóly Telek
		11	1014/8/1	0	5300	NAGY FERENC	BORSAL ARPAD	DRUM	SZABO ANTAL	
		11	1003/3/2	0	3500	SZILAGYI JOZSEF	DRUM	OZSVATH JOZSEF	SZABO BALAZS	
		13	1094/36	0	6000	DRUM	OZSVATH ROZA	VRAG IBOLYA	OZSVATH ZOLTAN	
		11	1003/3/8/1	0	3100	BORSAL ZOLTAN	GYONE ARPAD	OZSVATH BENJAMIN	TORDAI ARPAD	
		11	977/10	0	1700	DRUM	BORSAL ARPAD	PARAU	SZABO MARIA	
2.	Vii									
3.	Livezi									
4.	Pășuni									
5.	Fânețe	11	978/9	0	600	DRUM	BORSAL ARPAD	CANAL	BORSAL ZOLTAN	Ret
6.	Păduri									
7.	Alte terenuri neagricole									
TOTAL:				2	8800					

## B. Suprafata primita în intravilan

Nr. crt.	Categoria de folosință	Nr. topografic		Suprafata		Vecinătăți				Observații
		Tarla (Solă)	Parcelă	ha	m <sup>2</sup>	Nord	Est	Sud	Vest	
1.	Arabil									
2.	Vii									
3.	Livezi									
4.	Pășuni									
5.	Fânețe									
6.	Curți, construcții									
7.	Alte terenuri									
TOTAL:				0	0					

TOTAL GENERAL (A+B) 2 ha 8800 mp  
din care:  
Arabil 2 ha 8200 mp  
Vii 0 ha 0 mp  
Livezi 0 ha 0 mp  
Pășuni 0 ha 0 mp  
Fânețe 0 ha 600 mp  
Păduri 0 ha 0 mp  
Curți, construcții 0 ha 0 mp  
Alte terenuri 0 ha 0 mp

CONFIRM VERIDICITATEA  
DATELOR ÎNSCRISE  
Csoma Márta Rozália

*Csoma Márta*

Semnat digital  
de Ramona  
Andrei  
Data: 2021.05.20  
15:12:38 +03'00'

# ROMANIA

## COMISIA JUDEȚEANĂ PENTRU STABILIREA DREPTULUI DE PROPRIETATE ASUPRA TERENURILOR

Județul..... COVASNA

Codul <sup>1</sup> 4

Nr. .... 45002

# TITLU DE PROPRIETATE

Comisia județeană pentru stabilirea dreptului de proprietate asupra terenurilor, constituită în baza Ordinului prefectului nr. 49.01.2002, analizând propunerile comisiei comunale / orășenești / municipale, în baza prevederilor Legii nr. 18/1991, ale Legii nr. 169/1997 și ale Legii nr. 1/2000, cu modificările ulterioare

## DECLARĂ BORSAI . ĂRPĂD

Cetățeanul (a).....

BORSAI . LENKE

(moștenitorii defunctului) (ei).....

BIBORTENI

BARAOLT

din satul..... comuna, orașul, municipiul.....

COVASNA

judetul..... primește în proprietate o suprafață totală

4 5100

de..... ha..... mp, din care :

- prin reconstituirea dreptului de proprietate 4 ha 5100 mp

- prin constituirea dreptului de proprietate 0 ha 0000 mp

situată pe teritoriul satului..... BIBORTENI comunei, orașului, municipiului

BARAOLT

..... structurată și amplasată conform anexei/anexelor

Proprietarul va exercita asupra celor de mai sus, toate drepturile și obligațiile ce decurg din lege.

PREFECT  
GYORGY ERVIN



SECRETAR GENERAL  
AL PREFECTURII,



DIRECTOR GENERAL  
AL OFICIULUI JUDEȚEAN  
DE CADASTRU  
GEODEZIE SI CARTOGRAFIE,

ing. Felician URSACHE



Valabil înscrit de oficiu

## SUPRAFAȚA PRIMITA IN PROPRIETATE

### A. Suprafața primită în extravilan

Nr. crt.	Categoria de folosință	Nr. topografic		Suprafață		Vecinătăți				Observ
		Tarla (Solă)	Parcelă	ha	m <sup>2</sup>	Nord	Est	Sud	Vest	
1.	Arabil	11	957/7	1	5900	HC	OZSVATH ISTVAN	DE	JOZSA SARA	<i>Dei Gădrösut Berc Szegényszer telek</i>
		13	1115/34	0	6300	BERTALAN ANNA	DE	BORSAI ZOLTAN	BARTALIS ERZSEBET	
		11	1014/8/2	0	7200	NAGY FERENC	BORSAI ZOLTAN	DRUM	JOZSA SARA	
		11	1006/11	0	7000	DRUM	OZSVATH JOZSEF	DE	SZABO ANTAL	
		11	977/11	0	3841	DRUM	VERESS VILMOS	PARAU	JOZSA SARA	
2.	Vii									
3.	Livezi									
4.	Pășuni									
5.	Fânețe									
6.	Păduri									
7.	Alte terenuri nec agricole									
<b>TOTAL:</b>				<b>4</b>	<b>241</b>					

### B. Suprafața primită în intravilan

Nr. crt.	Categoria de folosință	Nr. topografic		Suprafață		Vecinătăți				Observ
		Tarla (Solă)	Parcelă	ha	m <sup>2</sup>	Nord	Est	Sud	Vest	
1.	Arabil			0	2500	BERTALAN KAROLY	CONC. LOC.	BORSAI L.	ZAKARIAS SANDOR	
2.	Vii									
3.	Livezi									
4.	Pășuni									
5.	Fânețe									
6.	Curți, construcții			0	2359	BORSAI L.	CONS. LOC.	DRUM	ZAKARIAS SARA	
7.	Alte terenuri									
<b>TOTAL:</b>				<b>0</b>	<b>4859</b>					

TOTAL GENERAL (A+B)	4 ha	5100 mp
din care:		
Arabil	4 ha	2741 mp
Vii	0 ha	0 mp
Livezi	0 ha	0 mp
Pășuni	0 ha	0 mp
Fânețe	0 ha	0 mp
Păduri	0 ha	0 mp
Curți, construcții	0 ha	2359 mp
Alte terenuri	0 ha	0 mp

3/107



**Ramona  
Andrei**

Semnat digital de  
Ramona Andrei  
Data: 2021.05.20  
15:13:12 +03'00'

12

# ROMANIA

COMISIA JUDETEANA PENTRU STABILIREA DREPTULUI  
DE PROPRIETATE ASUPRA TERENURILOR

Județul...COVASNA.....

Codul 4

Nr. ...43717.....

## TITLU DE PROPRIETATE

Comisia județeană pentru stabilirea dreptului de proprietate asupra terenurilor, constituită în baza Ordinului prefectului nr. 5 / 19.01.2002 analizând propunerile comisiei comunale / orașenești / municipale, în baza prevederilor Legii nr. 18 / 1991, ale Legii nr. 169 / 1997 și ale Legii nr. 1 / 2000, cu modificările ulterioare

### DECLARĂ

VERES . VILMOS

Cetățeanul (a).....

(moștenitorul defunctului) (ei).....

din satul BIBIRTENI ..... comuna, orașul, municipiul BARAOLI

județul COVASNA

solicită în proprietate o suprafață totală de 0 ha 2000 mp, din care:

- prin reconstituirea dreptului de proprietate 0 ha 2000 mp

- prin constituirea dreptului de proprietate 0 ha 0000 mp

situată pe teritoriul satului BIBIRTENI ..... comunei, orașului, municipiului BARAOLI

structurată și amplasată conform anexărilor celor

Proprietarul va exercita asupra celor de mai sus, toate drepturile și obligațiile ce decurg din lege.

PREFECT

DR. COY ERVIN

DATA 23.12.2006

SECRETAR GENERAL  
AL PREFECTURII

CIRI ANEȘCU NICOLAE



Vaștre însoțit de anexa

2002

DIRECTOR GENERAL  
AL OFICIULUI JUDETEAN  
DE CADASTRU  
GEODEZIE SI CARTOGRAFIE

ing. Gabriela POPESCU

[Signature]

## SUPRAFATA PRIMITA IN PROPRIETATE

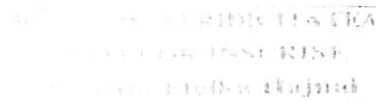
### A. Suprafata primita in extravilan

Nr. crt.	Categorie de folosinta	Nr. topografic		Suprafata		Vecinatati				Observ.
		Farta (Sola)	Parcela	ha	m <sup>2</sup>	Nord	Est	Sud	Vest	
		11	97/213	0	2000	18 mp	10000 SORAB	PARAI	10000	Teles
1	Arabil									
2	Vii									
3	Livezi									
4	Pasuni									
5	Panete									
6	Paduri									
7	Alte terenuri agricole									
<b>TOTAL:</b>				0	2000					

### B. Suprafata primita in intravilan

Nr. crt.	Categorie de folosinta	Nr. topografic		Suprafata		Vecinatati				Observ.
		Farta (Sola)	Parcela	ha	m <sup>2</sup>	Nord	Est	Sud	Vest	
1	Arabil									
2	Vii									
3	Livezi									
4	Pasuni									
5	Panete									
6	Curti, constructii									
7	Alte terenuri									
<b>TOTAL:</b>				0	0					

TOTAL GENERAL IN-RE 0 ha 2000 mp  
 din care  
 Arabil 0 ha 2000 mp  
 Vii 0 ha 0 mp  
 Livezi 0 ha 0 mp  
 Pasuni 0 ha 0 mp  
 Panete 0 ha 0 mp  
 Paduri 0 ha 0 mp  
 Curti, constructii 0 ha 0 mp  
 Alte terenuri 0 ha 0 mp

  
 AGENTIA NATIONALA DE ADMINISTRARE FISCALE  
 Serviciul Județean Harghita

  
**Ramona Andrei** Semnat digital de  
 Ramona Andrei  
 Data: 2021.05.20  
 15:13:44 +03'00'